



www.maryroc.de

Puig de Alaró



Historisch interessante Wanderung zu einer oft umkämpften Burgruine

Reine Wanderzeit (h)	Aufstieg (m)	Abstieg (m)	Wege	Fernblick	Pflanzen	Historie	Schwierigkeitsgrad
3 3/4	350	600	gute, teilweise schmale steinige Wege	CCC	CC	CCC	mittel

Mit Einkehr in den bekannten Gasthof Es Verger

Die Wanderung zum geschichtsträchtigen Castell de Alaró, auf dem Bergrücken des Puig de Alaró gelegen, gehört zu den klassischen Wanderrouten Mallorca's. Weithin beherrschen die beiden Felsen Puig de Alaró (825 m) und der gegen-überliegende Boucadena (816 m) die Landschaft.

Unsere Busanfahrt führt über Palma, Santa Maria, Consell nach Alaró. Auf einer schmalen Straße, die sich durch das malerische Tal des Torrent de Sollerich windet, erreichen wir Orient.

Wir machen einen Rundgang durch dieses von Apfelplantagen umgebene, unberührte und winzige Dorf.

Der Bus bringt uns anschließend zu dem fünf Minuten entfernt liegenden Ausgangspunkt der Wanderung. Ein schmaler Pfad führt uns über die Terrassen eines Olivenhaines und steigt dann, sobald wir einen Steineichenwald erreichen, steil aufwärts. Jeder Teilnehmer kann hier die ihm genehme Wandergeschwindigkeit wählen.


Unseren Stundenhalt machen wir auf dem Plateau Es Pouet, von dem aus wir in der Ferne Palma erblicken können.

Auf einem restaurierten Steinpfad geht es langsam aufwärts. Durch die Wehrmauer gelangen wir in die großangelegte Burgruine, zur Kapelle und zum Aussichtspunkt. Bei gutem Wetter haben wir eine großartige Sicht auf die Sierra de



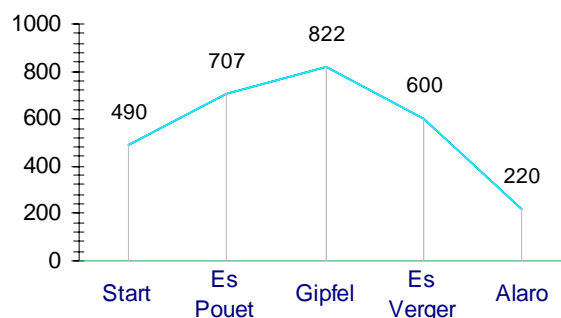
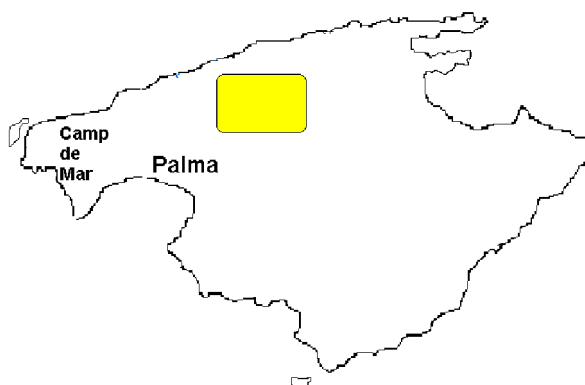
Tramuntana, auf die fruchtbare Ebene, zur Halbinsel La Victoria und zum Cabo Farruch.

Nach einem halbstündigen Aufenthalt beginnen wir den leichten Abstieg und nehmen in dem Restaurant - Bauernhof „Es Verger“ unser Mittagmahl ein. Wir empfehlen hier die echt mallorquinische Hausmannskost, zum Beispiel Lamm aus dem Steinofen, zu probieren. Die Einkehr in dieses beliebte Restaurant ist nicht im



Preis inbegriffen.

Der danach folgende sanfte Abstieg führt uns in Richtung Alaró.



Reine Wanderzeit (Stunde:Minuten)	0:00	0:55	1:50	2:20	3:45
Höhenmeter (Meter über 00)	490	707	822	600	220