Alter Fischerweg

Von Banyalbufar über Port d'es Canonge zum Dorf Esporlas oder auf umgekehrter Route

Reine Wanderzeit (h)	Aufstieg (m)	Abstieg (m)	Wege	Fernblick	Pflanzen	Historie	Schwierigkeitsgrad
3 ½	300	585	sehr gut steinig	CC	CC	CC	mittel

Über die Küstenstrasse 710 - die wohl eindrucksvollste Strasse Mallorcas - fahren wir zum Terrassendorf Banyalbufar. Dieses Dorf existierte bereits zur Zeit der Mauren.
Oberhalb des Dorfes beginnt unsere Wanderung.
Pinien, Mastix, Erdbeerbäume und kleine Palmen säumen den schattigen Weg, der reizvolle Blicke auf einen Teil der Westküste ermöglicht. Ehemalige Kalköfen und Köhlerplätze lassen uns erahnen warum dieser Weg angelegt wurde.



Nach ca. 1 ½ Stunden gelangen wir zum alten Fischerhafen Port Es Canonge. Dieser eher als Bucht zu bezeichnende Hafen lädt mit seinem traumhaften Blick auf die Küste und das Meer – gesäumt von rotem Gestein - zu träumen ein.
Hier machen wir unsere Mittagsrast.
In den Monaten Mai bis Oktober nutzen wir den steinigen Strand auch als Bademöglichkeit.
Erholt und gestärkt geht es nun weiter, erst durch die Urbanisation, dann weiter aufwärts (ca. 1 Stunde) auf einem kaum erkennbaren Weg der uns auf die stattliche Höhe von 618 m bringt. Dieser Weg diente im 18. Jahrhundert den Fischern, die ihre Eselskarren mit Fisch baladen hatten, um nach Esporlas zu kommen.
Dieser Weg ist sehr schattig und auch in der warmen Jahreszeit kömmt man nicht so sehr ins schwitzen.
Auf dem Pass Coll de Carlett machen wir eine weitere Rast und können die Aussicht genießen.
Ab hier geht es nunmehr abwärts, vorbei an Gärten mit Mandelbäumen und vielen Terrassen und mit Blick auf die umliegenden Berge und Täler.
Von Weitem können wir das Dorf Esporlas mit seiner stattlichen Kirche erblicken.
Noch einige der alten Anlagen, die die Fischer zum Trocknen der Fische nutzten, können wir in diesem Dorf finden.
Auf dem kleinen Marktplatz kehren wir noch ein um dann die Rückfahrt anzutreten.

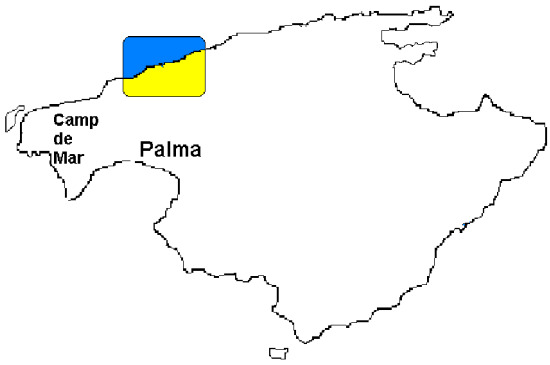

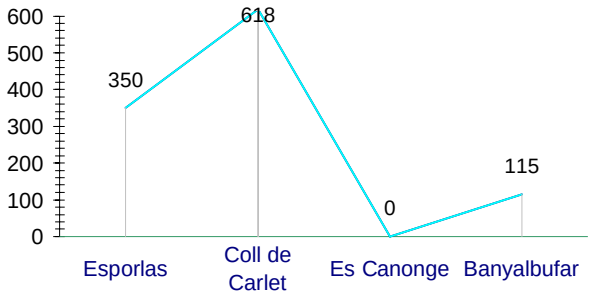

	Esporlas	Coll de Carlet	Es Canonge	Banyalbufar
Reine Wanderzeit (Stunde:Minuten)	0:00	1:30	2:45	3:30
Höhenmeter (Meter über 00)	350	618	0	115