




Der Postweg

Auf dem Camino de Correus nach Banyalbufar

Reine Wanderzeit (h)	Aufstieg (m)	Abstieg (m)	Wege	Fernblick	Pflanzen	Historie	Schwierigkeitsgrad
3	100	150	gut sehr steinig	CC	CC	CC	leicht - mittel

Wir fahren über Palma in das Landesinnere nach **Esporlas**, ein altes mallorquinisches Dorf im Tramuntanagebirge – nicht weit von Palma entfernt.

Dort beginnt der alte Postweg zwischen Esporlas und Banyalbufar der zunächst am alten Landgut aus dem 13. Jahrhundert „La Granja“ vorbeiführt. Sanft ansteigend durch Olivenplantagen und einen Steineichenwald, führt uns der Weg zu einer Stelle von der wir einen freien Blick auf die Küste haben. Ein Pfad führt dann leicht abfallend über eine Leiter zu einer stillgelegten Kalkmühle am Fuße des Berges Planici.



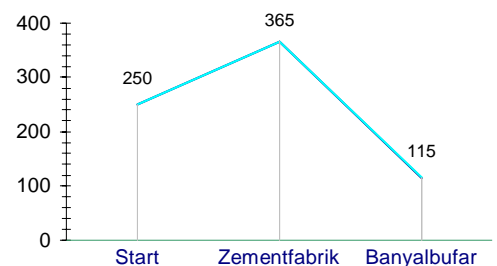
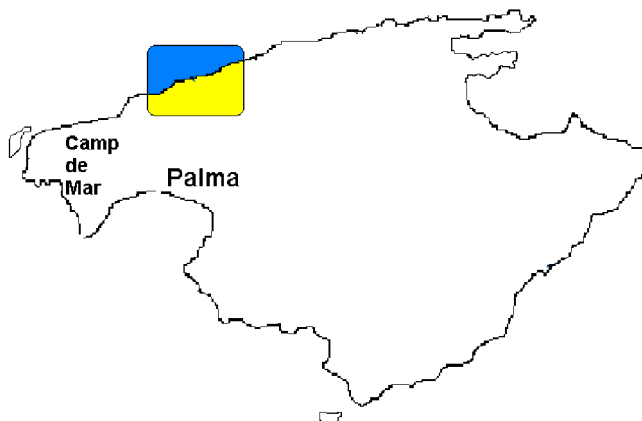
Das Dorf **Banyalbufar**, das auf das vor tausend Jahren von Mauren errichteten Terrassen erbaut wurde, erreichen wir über einen romantischen treppenartigen Weg. Auf den noch gut erhaltenen Terrassen wird teilweise wieder Wein angebaut und viele



Zisternen und Wasserkanäle sind noch gut erhalten.

Die Wanderung beenden wir in einem der kleinen Cafés des Ortes.

Auf der Rückfahrt genießen wir das schönste Stück Küstenstraße der Insel, der C 710 die bis nach Andratx führt.



Reine Wanderzeit
(Stunde:Minuten)

0:00 1:10 3:00

Höhenmeter
(Meter über 00)

250 365 115