



Tossals Verds II

Rundwanderung über die Berghütte Tossals Verds

Reine Wanderzeit (h)	Aufstieg (m)	Abstieg (m)	Wege	Fernblick	Pflanzen	Historie	Schwierigkeitsgrad
5	250	250	alpin geröllige Wege teilw. durch Tunnel	C	CC	C	mittel

Für den ausdauernden Wanderer bestens geeignet. Taschenlampe von Vorteil.

Die Fahrt durch den Sóller Tunnel bringt uns zum Cubér Stausee.

In dessen Nähe beginnt die Wanderung. Der zunächst flache Weg erlaubt einen grandiosen Blick auf den Stausee Cuber und die Sierra de Torella.

Der Weg führt uns zur Staumauer des Sees, wo die eigentlichen Wanderung beginnt.


Durch den Torrent de Almedra führt ein steiniger und teilweise schmaler Weg in einen romantisch wirkenden Canyon der das Bergmassiv Es Tossals und den Coma de Carboners trennt.

Erst steil bergab, dann leicht ansteigend folgen wir dem Verlauf der Wasserleitung, die den Stausee mit der Stadt Inca verbindet.

Drei in den Fels geschlagene Tunnel gilt es zu passieren, weshalb wir dringend anraten eine Taschenlampe mitzuführen.

Auf breiten Wegen geht es anschließend leicht bergan, um uns dann - etwas steiler werdend - auf einen gut zu gehenden schmalen Weg zwischen Olivenbäumen zur Berghütte Tossals Verds zu bringen.

Dort machen wir unsere Mittagsrast und bestaunen die imposante Aussicht auf die Zwillingfelsen Alaró und Soucadena (siehe Foto).

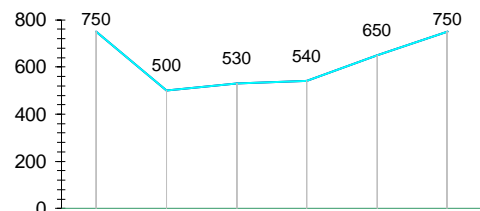
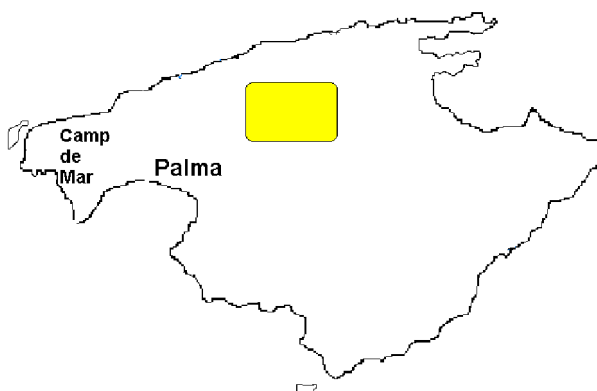


Nach der Rast geht es nun weiter bergan und wir passieren einen alten Brunnen und einige ehemals angelegte Felder an der Pou de Sa Coma, die von der beschwerlichen Arbeit der Bergbauern zeugen.

Der letzte Teil unseres Weges führt nun durch

Steineichenwälder - vorbei an einem Wasserlauf - und gibt bald den Blick auf den Stausee Gorg Blau und auf den imposanten Puig de Mayor frei. Hier, oberhalb des Stausees befindet sich eine offene Wasserrinne, die die beiden Stauseen verbindet.

Dem Verlauf dieser Rinne folgend erreichen wir nunmehr bald den Ausgangspunkt unserer Tour.



Reine Wanderzeit
(Stunde:Minuten)
Höhenmeter
(Meter über 00)

Point	Reine Wanderzeit (Stunde:Minuten)	Höhenmeter (Meter über 00)
Start	0:00	750
Torr. Almedr.	1:05	500
Tunnel	1:45	530
Schutz-hütte	2:20	540
Pinien-wald	3:05	650
Ende	5:00	750